



























## Projektinformationen Planung

-  Vorzugstrasse EUGAL
-  Trassenvariante EUGAL
-  Stationierung Vorzugstrasse EUGAL
-  Stationierung Trassenvariante EUGAL
-  potenzieller Verdichterstandort
-  geplanter Ausspeisepunkt

## Leitungsnetz GASCADE/ OGT



-  JAGAL (Bestand)
-  OPAL (Bestand)
-  NEL (Bestand)
-  Verdichterstandort OPAL

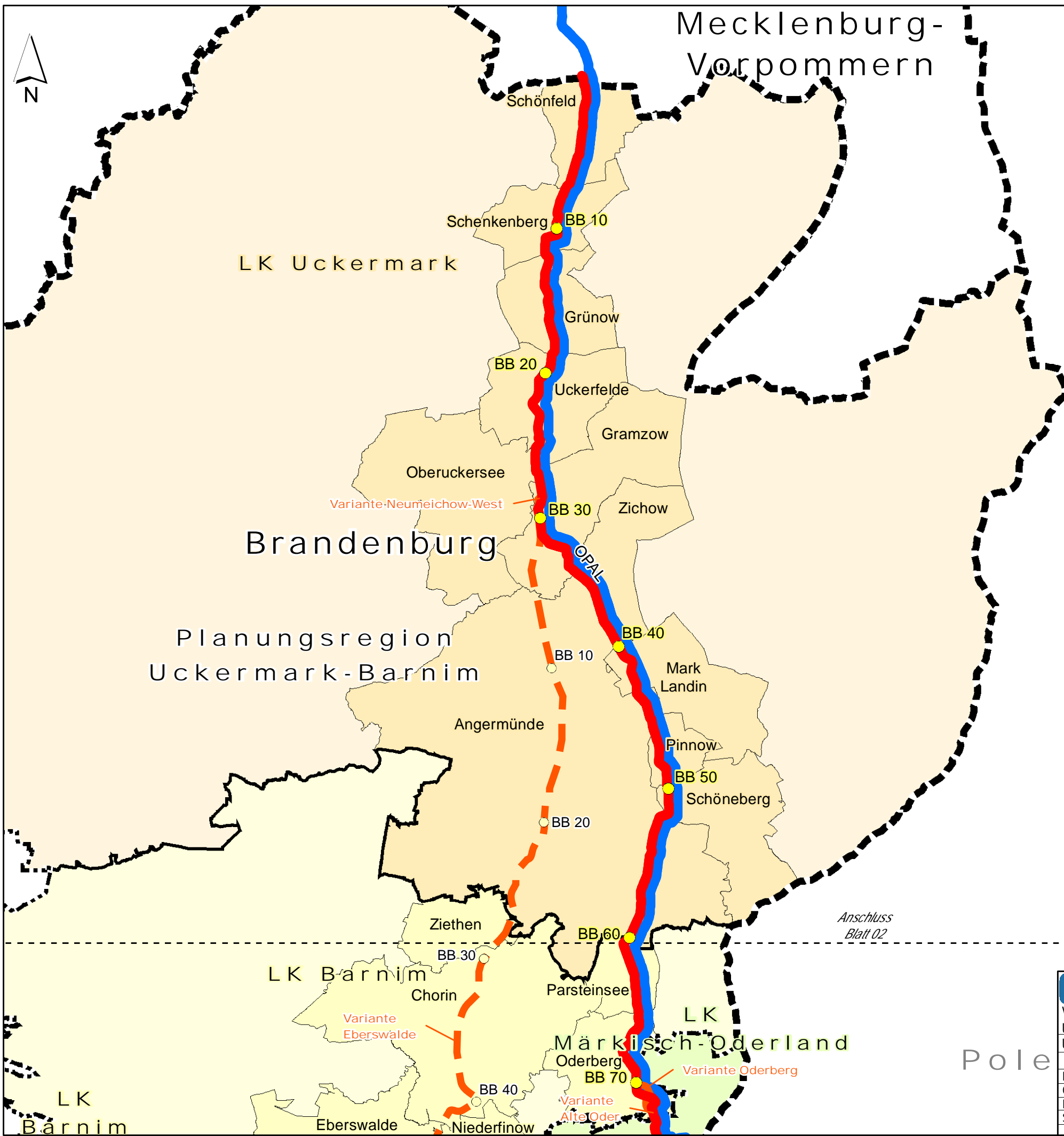
## Administrative Grenzen<sup>1)</sup>

-  Grenze Bundesland
-  Grenze Planungsregion
-  Kreisgrenze
-  betroffener LK Uckermark
-  betroffener LK Barnim
-  betroffener LK Märkisch-Oderland
-  betroffener LK Oder-Spree
-  betroffener LK Dahme-Spreewald
-  betroffener LK Teltow-Fläming
-  betroffener LK Elbe-Elster
-  betroffener LK Oberspreewald-Lausitz
-  Gemeindegrenze
-  betroffene Gemeinde im LK Uckermark
-  betroffene Gemeinde im LK Barnim
-  betroffene Gemeinde im LK Märkisch-Oderland
-  betroffene Gemeinde im LK Oder-Spree
-  betroffene Gemeinde im LK Dahme-Spreewald
-  betroffene Gemeinde im LK Teltow-Fläming
-  betroffene Gemeinde im LK Elbe-Elster
-  betroffene Gemeinde im LK Oberspreewald-Lausitz

Quelle:

<sup>1)</sup> Digitale Verwaltungsgrenzen, LGB, Stand 2016

<b>EUGAL</b> 2 x DN 1400			
Verfahrensunterlagen zum Raumordnungsverfahren			
Unterlage A - Erläuterungsbericht			
Übersicht Politische Grenzen		Maßstab 1: 250.000	Plananlage A1
	Datum	Name	Brandenburg
Bearb.	02.12.2016	Ernst	Ausgabeformat: DIN A4
Gepr.	06.12.2016	Piotrowski	Legende
Freig.	08.12.2016	Höhlschen	Ing.- und Planungsbüro LANGE GbR
Stand	28.11.2016		Carl-Peschken-Str. 12 47441 Moers Tel.: +49 2841 7905 - 0 Fax: +49 2841 7905 - 55 Email: info@langebr.de www.langebr.de
		0 1,5 3 4,5 km	



<b>EUGAL</b> 2 x DN 1400			
Verfahrensunterlagen zum Raumordnungsverfahren			
Unterlage A - Erläuterungsbericht			
Übersicht Politische Grenzen		Maßstab 1: 250.000	Plananlage A1
		Ausgabeformat: DIN A3	Blatt 01
Bearb.	02.12.2016	Ernst	 Ing.- und Planungsbüro LANGE GBR  Carl-Peschken-Str. 12 47441 Moers Tel.: +49 2841 7905 - 0 Fax: +49 2841 7905 - 55 Email: info@langegbr.de www.langegbr.de
Gepr.	06.12.2016	Piotrowski	
Freig.	08.12.2016	Höhlschen	
Stand	28.11.2016		



Anschluss Blatt 01

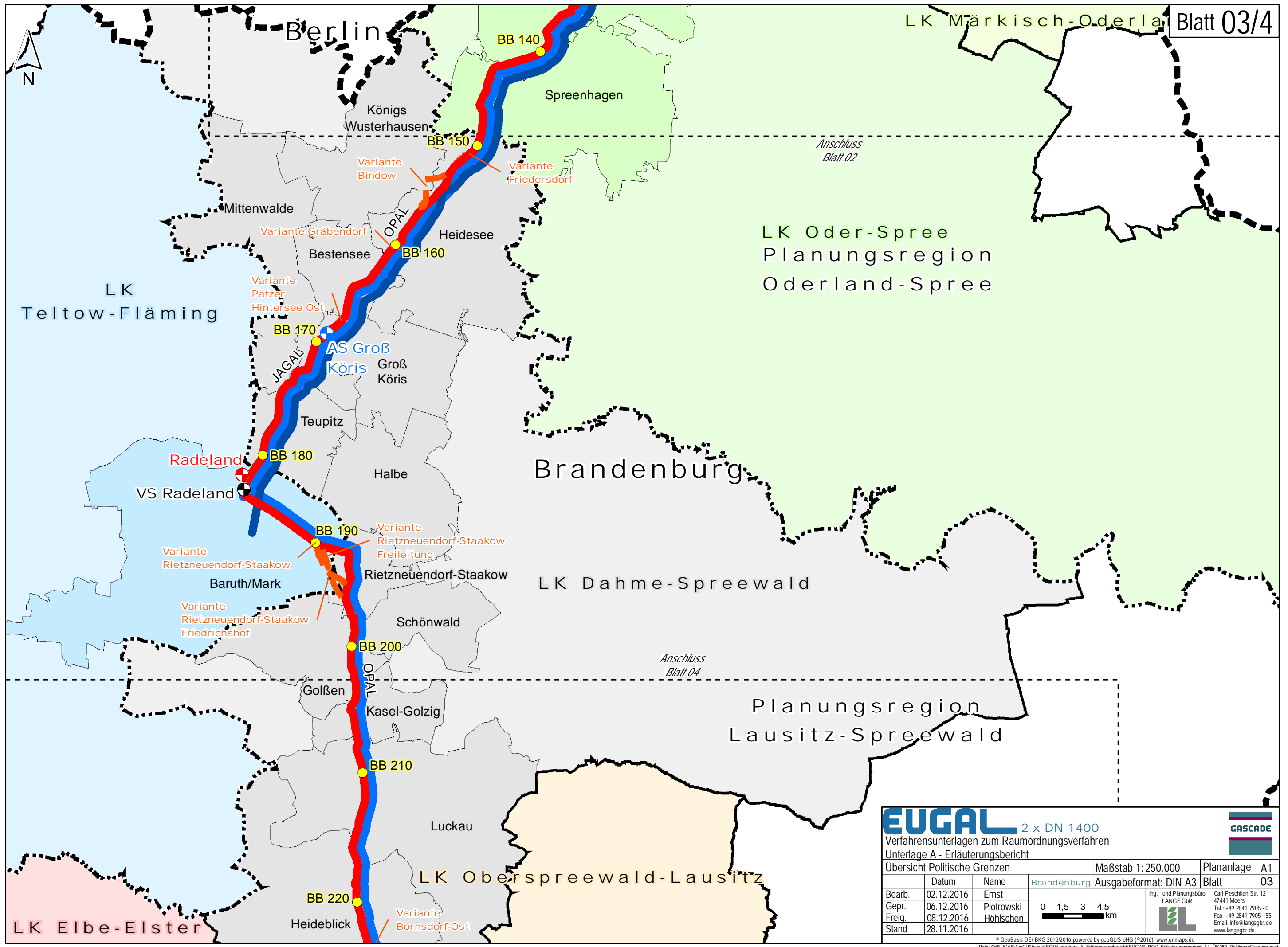
Anschluss Blatt 03

**EUGAL** 2 x DN 1400  
 Verfahrensunterlagen zum Raumordnungsverfahren  
 Unterlage A - Erläuterungsbericht

Übersicht Politische Grenzen			Maßstab 1: 250.000	Plananlage A1
Datum	Name	Brandenburg	Ausgabeformat: DIN A3	Blatt 02
Bearb.	02.12.2016	Ernst		
Gepr.	06.12.2016	Piotrowski		
Freig.	08.12.2016	Höhlschen		
Stand	28.11.2016			

Carl-Peschken-Str. 12  
 47441 Moers  
 Tel.: +49 2841 7905 - 0  
 Fax: +49 2841 7905 - 55  
 Email: info@langebr.de  
 www.langebr.de

© GeoBasis-DE/ BKG 2015/2016 powered by geoGLIS oHG (©2016), www.onmaps.de  
 Path: O:\EUGAL\ArcGIS\Layout\ROV\Unterlage\_A\_Erläuterungsbericht\EUGAB\_ROV\_Erläuterungsbericht\_A1\_UK250\_PolitischeGrenzen.mxd

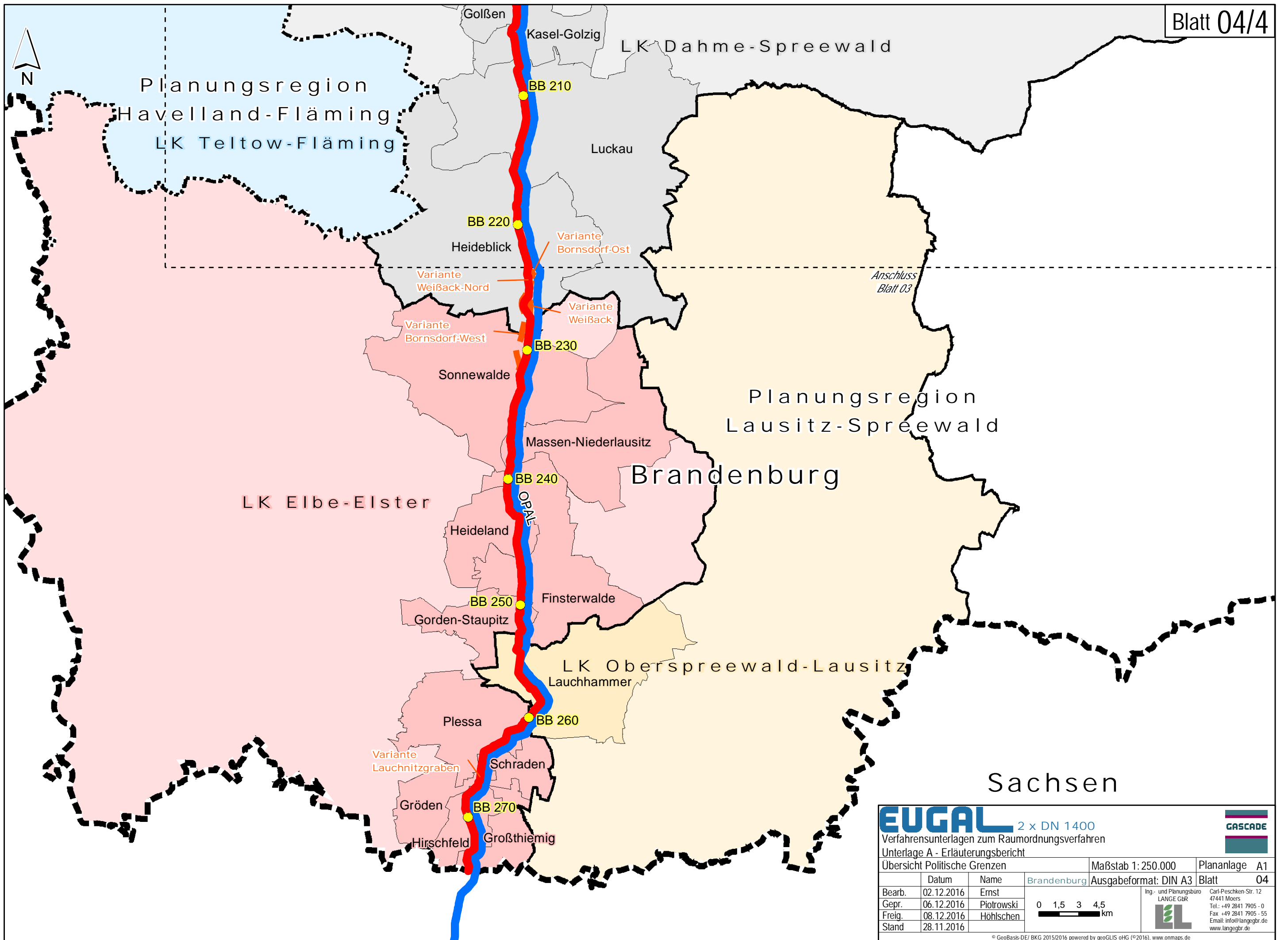


**EUGAL** 2 x DN 1400  
 Verfahrensunterlagen zum Raumordnungsverfahren  
 Unterlage A - Erläuterungsbericht

Übersicht Politische Grenzen			Maßstab 1: 250.000	Plananlage A1
Datum	Name	Brandenburg	Ausgabeformat: DIN A3	Blatt 03
Bearb.	02.12.2016	Ernst	 Ing.- und Planungsbüro LANGE GBR Carl-Peschken-Str. 12 47441 Moers Tel.: +49 2841 7905 - 0 Fax: +49 2841 7905 - 55 Email: info@langebr.de www.langebr.de	
Gepr.	06.12.2016	Piotrowski		
Freig.	08.12.2016	Höhlschen		
Stand	28.11.2016			

© GeoBasis-DE/ BKG 2015/2016 powered by geoGLIS oHG (©2016), www.onmaps.de  
 Path: O:\EUGAL\ArcGIS\lay\rov\Unterlage\_A\_Erläuterungsbericht\EUGAB\_ROV\_Erläuterungsbericht\_A1\_UK250\_PolitischeGrenzen.mxd





**EUGAL** 2 x DN 1400  
 Verfahrnsunterlagen zum Raumordnungsverfahren  
 Unterlage A - Erläuterungsbericht

Übersicht Politische Grenzen			Maßstab 1: 250.000	Plananlage A1
Datum	Name	Brandenburg	Ausgabeformat: DIN A3	Blatt 04
Bearb.	02.12.2016	Ernst		
Gepr.	06.12.2016	Piotrowski		
Freig.	08.12.2016	Höhlschen		
Stand	28.11.2016			

© GeoBasis-DE/ BKG 2015/2016 powered by geoGLIS oHG (©2016), www.onmaps.de  
 Path: O:\EUGAL\ArcGIS\Layout\ROV\Unterlage\_A\_Erläuterungsbericht\EUGAB\_ROV\_Erläuterungsbericht\_A1\_UK250\_PolitischeGrenzen.mxd

