






Bestandsleitung

-  FGL 211.10 / FGL 221
-  FGL 211
-  Anbindungspunkte







Trassenvarianten

-  Trassenvariante A1
-  Trassenvariante A2
-  Trassenvariante B1
-  Trassenvariante B2
-  Trassenkorridor

Administrative Grenzen¹⁾

-  Gemeindegrenze
-  Bezirksgrenze (Lichtenberg / Marzahn-Hellersdorf)




Schutzgebiete²⁾

-  FFH-Gebiet
-  Naturschutzgebiet
-  Landschaftsschutzgebiet
-  Geschützter Landschaftsbestandteil
-  Wasserschutzgebiet Zone III
-  Fließgewässer

¹⁾ Digitale Verwaltungsgrenzen, LGB, Stand 2016

²⁾ LfU Brandenburg, Stand 2017

Senatsverwaltung für Umwelt, Verkehr und Klimaschutz

Gasansbindungsleitung Marzahn				
ONTRAS-Projekt-Nr.: ON16.17016				
Unterlagen zur Antragskonferenz zum ROV				
Übersicht Trassenverlauf und Schutzgebiete		Maßstab 1: 35.000	Anlage 01	
	Datum	Name	Ausgabeformat: DIN A4	Legende
Bearb.	08.08.2018	Plagge		 Ing.- und Planungsbüro LANGE GbR Carl-Peschken-Str. 12 47441 Moers Tel.: +49 2841 7905 - 0 Fax: +49 2841 7905 - 55 Email: info@langegbr.de www.langegbr.de
Gepr.	08.08.2018	Eimers		
Freig.	08.08.2018			
Stand	31.07.2018			
<small>© Bundesamt für Kartographie und Geodäsie 2018, Datenquellen: http://sg.geodatenzentrum.de/web_public/Datenquellen_TopPlus_Open.pdf</small>				