





Landesentwicklungsplan Berlin-Brandenburg (LEP B-B) vom 31. März 2009



Festlegungen

-  Metropole
2.5 (Z)
-  Oberzentrum
2.7 (Z)
-  Mittelzentrum
2.9 (Z) Satz 1
-  Mittelzentrum in Funktionsteilung
2.9 (Z) Satz 2
-  Gestaltungsraum Siedlung
4.5 (Z) Absatz 1 Nummer 2
-  Freiraumverbund
5.2 (Z)
-  Risikobereich Hochwasser
5.3 (G)
-  Vorsorgestandort für großflächige
gewerblich-industrielle Vorhaben
4.6 (G)
- Funktionales Verkehrsnetz**
-  Transnationaler Verkehrskorridor
6.1 (Z)
-  Großräumige und überregionale Straßenverbindung
6.2 (Z)
-  Großräumige und überregionale Schienenverbindung
6.2 (Z)







Nachrichtliche Übernahmen

-  Flughafenfläche Berlin Brandenburg International
-  Planungszone Siedlungsbeschränkung (LEP FS)
-  Bundeswasserstraße (Binnenwasserstraße ab Klasse III)
-  Öffentlicher Binnenhafen






Projektinformationen

-  Anbindungspunkte
-  Trassenvariante A1
-  Trassenvariante A2
-  Trassenvariante B1
-  Trassenvariante B2
-  Trassenkorridor

Ober- und Mittelzentren benachbarter Bundesländer (generalisiert ohne Zwischenstufen)

-  Oberzentrum
-  Mittelzentrum
- Grenzen**
-  Staatsgrenze
-  Landesgrenze / Wojewodschaftsgrenze
-  Kreisgrenze / Landesgrenze Berlin - Brandenburg
-  Amtsgrenze und Grenze der amtsfreien Gemeinde

Topografie

-  Gewässer
einschl. der aus dem Sanierungsbergbau entstehenden Seen
-  Siedlung
Bestand 2005
-  Bundesautobahn
-  Bundesstraße, Landesstraße, Kreisstraße
-  Schienentrasse


- Berlin** Metropole Berlin
- Potsdam** Kreisfreie Stadt / Landkreis
- Guben** Mittelzentrum
- Neuzelle** Amt
- Friedland** Amtsfreie Gemeinde

Landesentwicklungsplan Hauptstadtregion Berlin-Brandenburg (LEP HR) Stand 29. Januar 2019

Festlegungen

-  Metropole
Z 3.4
-  Oberzentrum
Z 3.5
-  Mittelzentrum
Z 3.6
-  Mittelzentrum in Funktionsteilung
Z 3.6
-  Gestaltungsraum Siedlung
Z 5.6 Absatz 1
-  Freiraumverbund
Z 6.2

Nachrichtliche Übernahme

-  Planungszone Siedlungsbeschränkung (LEP FS)

Grenzen

-  Grenze Hauptstadtregion Berlin-Brandenburg
-  Landesgrenze Berlin-Brandenburg
-  Grenze Landkreis / kreisfreie Stadt
-  Grenze Gemeinde
-  Grenze Gemeinde mit Status "Zentraler Ort"
-  Staatsgrenze
-  Grenze benachbarter Bundesländer / Wojewodschaften

Topografie

-  Siedlungs- und Verkehrsfläche
-  Gewässer
einschl. der aus dem Sanierungsbergbau entstandenen Seen
-  Bundesautobahn
-  Bundesstraße
-  Landesstraße, Kreisstraße
-  Schienentrasse
-  Bundeswasserstraße
ab Klasse III
-  Internationaler Verkehrsflughafen
-  Öffentlicher Binnenhafen

- Berlin** Metropole
- Barnim** Landkreis | kreisfreie Stadt
- Friedland** Gemeinde
- Mitte** Berliner Bezirk

Gasanbindungsleitung Marzahn		
ONTRAS-Projekt-Nr.: ON16.17016		
Unterlagen zum Raumordnungsverfahren, Unterlage B: RVU		
Landesplanerische Vorgaben		Maßstab 1: 100.000
Ausgabeformat: DIN A3		Anlage B 01
Bearb.	16.05.2019	Koch
Gepr.	16.05.2019	Hooymann
Freig.	17.05.2019	Schlegel/
Stand	13.05.2019	Angermaier
		Ing.- und Planungsbüro LANGE GbR  Carl-Peschken-Str. 12 47441 Moers Tel.: +49 2841 7905 - 0 Fax: +49 2841 7905 - 55 Email: info@langebr.de www.langebr.de